

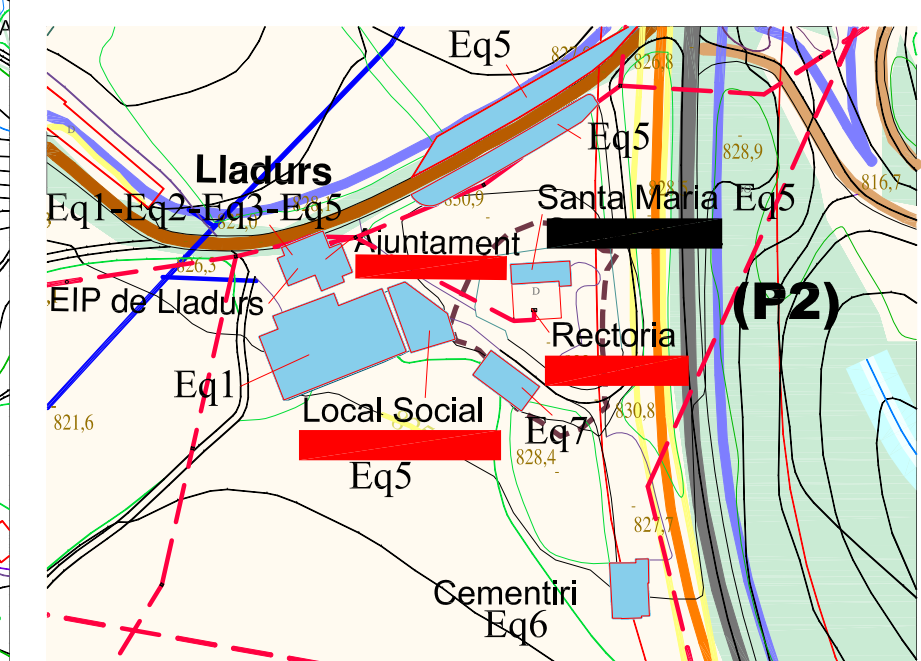
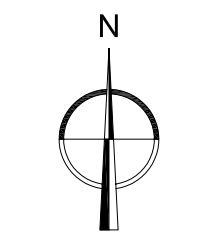
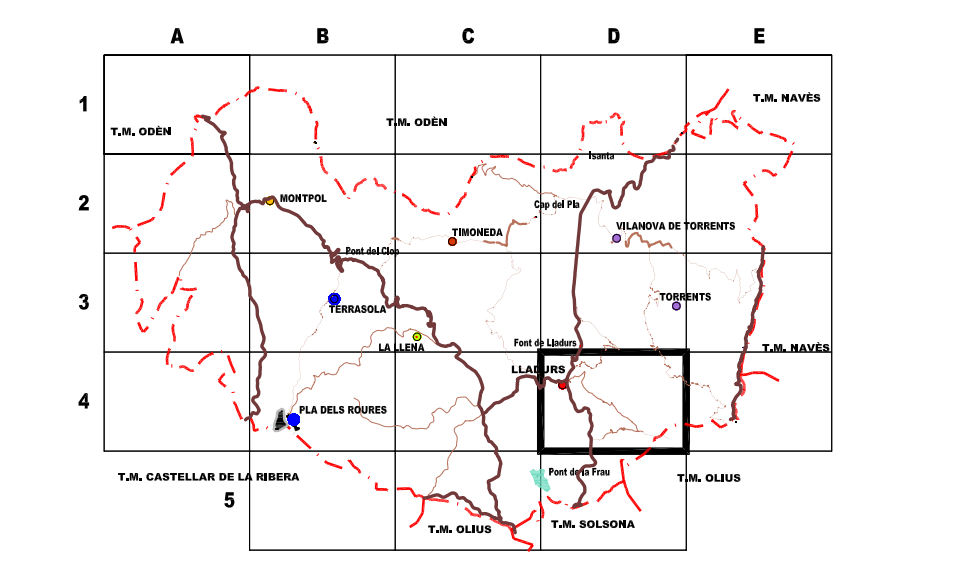
**LLEGGENDA**

- ZONES EN SÒL NO URBANITZABLE**
- | COLOR | DEFINICIÓ   |
|-------|---|
| P     | PROTECCIÓ P.E.I.N. (CLAU P)                             |
| E     | PROTECCIÓ XARXA NATURA 2000 (CLAU E)                    |
| A     | RÚSTIC (CLAU A)   |
| B     | BOSC I MUNTANYA (CLAU B)                                |
| F     | EQUIPAMENT LÚDIC I ESPORTIU PRIVAT EXISTENT (CLAU F)    |
| K     | ACTIVITAT D'EXPLOITACIÓ PRIVADA EXISTENT (CLAU K)       |
| D     | HABITATGE DISSEMINAT SEGONS TIPOLOGIA EXISTENT (CLAU D) |
- SISTEMES D'ESPACIS OBERTS**
- |    |                                  |
|----|----------------------------------|
| HI | SISTEMA HIDROGRÀFIC              |
| Q  | PROTECCIÓ PAISATGÍSTICA (CLAU Q) |
- SISTEMES D'EQUIPAMENTS**
- |    |  |
|----|--|
| Eq | EQUIPAMENTS: Eq1- ESPORTIU<br>Eq2- DOCENT<br>Eq3- ADMINISTRATIU<br>Eq4- SANITARI ASSISTENCIAL<br>Eq5- SOCIOCULTURAL I RELIGIOS<br>Eq6- CEMENTIRI<br>Eq7- DE NOVA CREACIÓ<br>Eq8- DE PROVEÏMENT |
|----|--|
- TA**
- |     |  |
|-----|--|
| --- | SERVEIS TÈCNICS I MEDIAMBIENTALS                                   |
| --- | XARXA ELÈCTRICITAT ELÈCTRA DEL CARDENER ALTA, MITJA I BAIXA TENSIÓ |
| --- | XARXA ELÈCTRICA FECSA-ENDESA. ALTA I MITJA TENSIÓ                  |
| --- | XARXA AIGUA MANCOMUNITAT   |
| --- | XARXA D'AIGÜES AJUNTAMENT DE SOLSONA                               |
| --- | XARXA D'AIGÜES EN EXECUCIÓ O PROJECTE                              |
- SISTEMES DE COMUNICACIÓ**
- |    |  |
|----|--|
| XV | SISTEMA VIARI:<br>Línia d'edificació de Xarxa Bàsica<br>XARXA BÀSICA (Carretera Generalitat-Diputació)<br>XARXA VIÀRIA (Carretera Ajuntament - Consell Comarcal)<br>XARXA COMPLEMENTÀRIA (Cami o Ctra. secundària)<br>XARXA COMPLEMENTÀRIA (Camins rurals)<br>XARXA DE VIES PEJÓIÀRIES<br>XARXA DE RECORREGUTS PAISATGÍSTICS (Sender GR) |
|----|--|

--- LIMIT DEL TERME MUNICIPAL DE LLADURS

**LLEGGENDA EDIFICIS**

- |             |   |
|-------------|---|
| ---         | EDIFICIS D'INTERES Profec. Arquitectònica (P1,P2,P3)<br>Protecció Arqueològica (JA) |
| ---         | MASIES DE LLADURS   |
| ---         | MASIES DE LA LLENA  |
| ---         | MASIES DE MONTPOL   |
| ---         | MASIES DE TORRENTS - VILANOVA   |
| ---         | MASIES DEL PLA DELS ROURES - TERRASSOLA   |
| ---         | MASIES DE TIMONEDA  |
| A, B, C ... | DESCRIPCIÓ ELEMENTS EN FITXA CORRESPONENT   |



**AJUNTAMENT DE LLADURS**

ÀNGELS ESPAR I CANAL  
arquitecte

Ctra. MANRESA 75, 1er. Sa. 25280 SOLSONA  
Tel. (973) 48 27 04 - Fax. (973) 48 21 59

**PLA D'ORDENACIÓ URBANÍSTICA MUNICIPAL (P.O.U.M.)**  
DOCUMENT PER APROVACIÓ PROFESSIONAL, maig de 2009.

**PLÀNOL D'ORDENACIÓ I ZONIFICACIÓ**  
SÒL NO URBANITZABLE  
ZONES DE PROTECCIÓ  
USOS DEL SÒL  
XARXA D'AIGUA  
XARXA D'ELÈCTRICITAT

EXPEDIENT 17/91  
DATA maig 2009

**O-D4**  
e: 1/5000