

T.M. CASTELLAR DE LA RIBERA

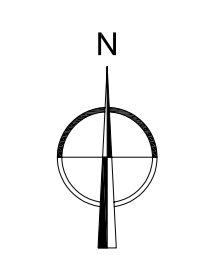
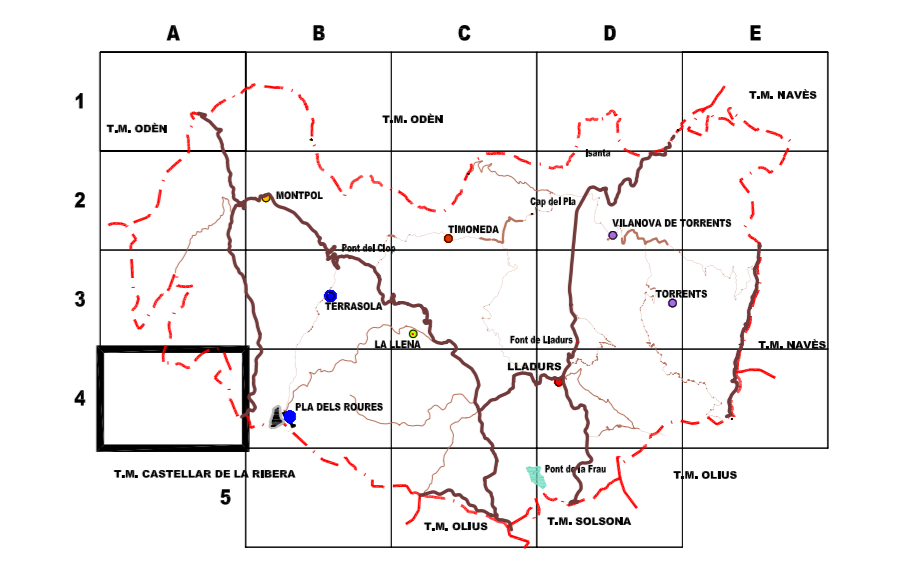
LLEGENDA


- ZONES EN SÒL NO URBANITZABLE**
- | COLOR | DEFINICIÓ |
|-------|---|
| P | PROTECCIÓ P.E.L.N. (CLAU P) |
| E | PROTECCIÓ XARXA NATURA 2000 (CLAU E) |
| A | RÚSTIC (CLAU A) |
| B | BOSC I MUNTANYA (CLAU B) |
| F | EQUIPAMENT LÚDIC I ESPORTIU PRIVAT EXISTENT (CLAU F) |
| K | ACTIVITAT D'EXPLOTACIÓ PRIVADA EXISTENT (CLAU K) |
| D | HABITATGE DISSEMINAT SEGONS TIPOLOGIA EXISTENT (CLAU D) |
- SISTEMES D'ESPACIS OBERTS**
- | | |
|----|----------------------------------|
| HI | SISTEMA HIDROGRÀFIC |
| Q | PROTECCIÓ PAISATGÍSTICA (CLAU Q) |
- SISTEMES D'EQUIPAMENTS**
- | | |
|----|--|
| Eq | EQUIPAMENTS: Eq1- ESPORTIU
Eq2- DOCENT
Eq3- ADMINISTRATIU
Eq4- SANITARI ASSISTENCIAL
Eq5- SOCIOCULTURAL I RELIGIÓS
Eq6- CEMENTIRI
Eq7- DE NOVA CREACIÓ
Eq8- DE PROVEÏMENT |
|----|--|
- TA**
- | | |
|-----|--|
| --- | SERVEIS TÈCNICS I MEDIAMBIENTALS |
| --- | XARXA ELÈCTRICITAT ELÈCTRA DEL CARNENER ALTA, MITJA I BAIXA TENSIÓ |
| --- | XARXA ELÈCTRIC FEGSA-ENDESA. ALTA I MITJA TENSIÓ |
| --- | XARXA AIGUA MANCOMUNITAT |
| --- | XARXA D'AIGÜES AJUNTAMENT DE SOLSONA |
| --- | XARXA D'AIGÜES EN EXECUCIÓ O PROJECTE |
- SISTEMES DE COMUNICACIÓ**
- | | |
|----|--|
| XV | SISTEMA VIARI:
Línia d'edificació de Xarxa Bàsica
XARXA BÀSICA (Carretera Generalitat-Diputació)
XARXA VIÀRIA (Carretera Ajuntament - Consell Comarcal)
XARXA COMPLEMENTÀRIA (Cami o Ctra. secundària)
XARXA COMPLEMENTÀRIA (Caminos rurals)
XARXA DE VIES PECUÀRIES
XARXA DE RECORREGUTS PAISATGÍSTICS (Sender GR) |
|----|--|

--- LÍMIT DEL TERME MUNICIPAL DE LLADURS

LLEGENDA EDIFICIS

- | | |
|-------------|--|
| --- | EDIFICIS D'INTERÉS
Protec. Arquitectònica (P1,P2,P3)
Protecció Arqueològica (JA) |
| --- | MASIES DE LLADURS |
| --- | MASIES DE LA LLENA |
| --- | MASIES DE MONTPOL |
| --- | MASIES DE TORRENTS - VILANOVA |
| --- | MASIES DEL PLA DELS ROURES - TERRASSOLA |
| --- | MASIES DE TIMONEDA |
| A, B, C ... | DESCRIPCIÓ ELEMENTS EN FITXA CORRESPONENT |



 AJUNTAMENT DE LLADURS ÀNGELS ESPAR I CANAL arquitecte Ctra. MANRESA 75, 1er. Sg. 25280 SOLSONA Tel. (973) 48 27 04 - Fax. (973) 48 21 59	PLA D'ORDENACIÓ URBANÍSTICA MUNICIPAL (P.O.U.M.) <small>DOCUMENT PER APROVACIÓ PROVISIONAL, maig de 2009.</small>	EXPEDIENT 17/91 DATA maig 2009
	PLÀNOL D'ORDENACIÓ I ZONIFICACIÓ SÒL NO URBANITZABLE ZONES DE PROTECCIÓ USOS DEL SÒL XARXA D'AIGUA XARXA D'ELÈCTRICITAT	0-A4 e: 1/5000